

# LEVANTAMENTO DE CAMPO SIMULAÇÃO

## 1. IDENTIFICAÇÃO

### 1.1 Proprietário/Produtor Rural

Nome: *Informar o nome do proprietário/produtor rural provedor do serviço ambiental.*

Endereço: *Informar o endereço do proprietário/produtor rural provedor do serviço ambiental.*

Contato(s): *Informar o telefone e/ou email do proprietário/produtor rural provedor do serviço ambiental.*

### 1.2 Propriedade

Nome da propriedade: *Informar o nome da propriedade/imóvel rural provedor do serviço ambiental indicado pelo documento de posse apresentado.*




Endereço: *Informar o endereço da propriedade/imóvel rural provedor do serviço ambiental.*

Croqui ou mapa que permita a localização do imóvel rural: *Inserir o croqui ou mapa da localização da propriedade realizado no Documento 1 – Anexo 2.*



Croqui ou mapa que permita a visualização do uso do solo do imóvel rural: *Inserir o croqui ou mapa da caracterização do uso do solo da propriedade realizado no Documento 1 – Anexo 2.*



	Área total (hectare)	198.648,32
	Área verde	115.700,62
	Agricultura	38.954,29
	Pastagem	43.993,41



<b>2. Levantamento de Campo</b>
<b>Técnico Responsável:</b> <i>Informar o nome do Técnico Responsável pelo Levantamento de Campo da propriedade/imóvel rural provedor do serviço ambiental.</i>
<b>2.1. N1 – CONSERVAÇÃO DE ÁREA NATURAL</b>
2.1.1 Áreas naturais protegidas <input type="checkbox"/> Área natural protegida, identificada com vegetação primária. <input type="checkbox"/> Área natural protegida, identificada com vegetação secundária ou em estágio inicial de regeneração. <input type="checkbox"/> Área destinada para restauração.
2.1.2. Presença de rios dentro da propriedade <input type="checkbox"/> Possui rios <input type="checkbox"/> Não possui rios
2.1.3. Presença de Nascentes dentro da propriedade <input type="checkbox"/> Possui nascentes <input type="checkbox"/> Não possui nascentes
2.1.4. Conectividade entre as áreas naturais com vegetação <input type="checkbox"/> Mais de 50% do total das áreas naturais da propriedade tem conectividade com áreas naturais fora da propriedade. <input type="checkbox"/> Menos de 50% do total das áreas naturais da propriedade tem conectividade com áreas naturais fora da propriedade. <input type="checkbox"/> Não possui conectividade
<b>2.2. N2 – QUALIDADE DO SERVIÇO AMBIENTAL</b>
2.2.1. Nível de preservação das APPs em rios, lagos, nascentes <input type="checkbox"/> APP totalmente preservada <input type="checkbox"/> 50% ou mais de APP preservada <input type="checkbox"/> Menos que 50% de APP preservada <input type="checkbox"/> APP desprotegidas
2.2.2. Possui RL averbada e/ou PRAD implantado previsto no Cartório e/ou no CAR <input type="checkbox"/> Possui RL averbada e/ou PRAD, quando obrigatório <input type="checkbox"/> Não possui RL averbada e/ou PRAD
2.2.3. Possui espécies exóticas invasoras nas áreas naturais <input type="checkbox"/> Não possui espécies exóticas invasoras nas áreas naturais <input type="checkbox"/> Possui espécie exótica invasoras nas áreas naturais
2.2.4. Possui área com vegetação nativa excedente à APP e RL <input type="checkbox"/> Acima de 60% de excedentes <input type="checkbox"/> De 20% à 60% <input type="checkbox"/> Abaixo de 20% <input type="checkbox"/> Não possui área com vegetação nativa excedente à APP e RL
2.2.5. Proteção/isolamento das áreas naturais, APP e RL <input type="checkbox"/> Utiliza cercas/isolamento das áreas, quando necessário <input type="checkbox"/> Não faz proteção destas áreas
<b>2.3. N3 – GESTÃO DA PROPRIEDADE</b>
2.3.1. Práticas de produção <input type="checkbox"/> Não tem produção ou tem e faz o registro das práticas de produção <input type="checkbox"/> Não faz o registro das práticas de produção
2.3.2. Produção Orgânica <input type="checkbox"/> Possui produção orgânica ou não se aplica <input type="checkbox"/> Em transição para produção orgânica <input type="checkbox"/> Não possui produção orgânica
2.3.3. O núcleo familiar que conduz a propriedade possui curso/capacitação de gestão da propriedade e/ou manejo produtivo <input type="checkbox"/> Realizou mais de 40h de cursos/capacitações no ano <input type="checkbox"/> Realizou de 20 a 40h de cursos/capacitações no ano <input type="checkbox"/> Realizou menos de 20h de curso/capacitações no ano <input type="checkbox"/> Nenhum curso
2.3.4. Pertence a alguma associação/cooperativa ou grupo técnico formal na área <input type="checkbox"/> Associado <input type="checkbox"/> Não associado
2.3.5. Tipo de propriedade



<input type="checkbox"/> Pequenos agricultores	
<input type="checkbox"/> Médios e grandes agricultores	
<input type="checkbox"/> Outras atividades	
2.3.6 Tratamento de efluentes doméstico	
<input type="checkbox"/> Sistema de tratamento + complemento c/ manutenção	
<input type="checkbox"/> Sistema de tratamento com manutenção	
<input type="checkbox"/> Sistema de tratamento sem manutenção	
<input type="checkbox"/> Não possui tratamento de efluentes domésticos	
2.3.7 Tratamento de dejetos de animais	
<input type="checkbox"/> 50% ou mais é tratado	
<input type="checkbox"/> Menos de 50% é tratado	
<input type="checkbox"/> Não possui tratamento de dejetos animais	
<b>3. CARACTERIZAÇÃO DO SISTEMA PRODUTIVO DA PROPRIEDADE</b>	
<b>Área 1</b>	
Tamanho da área (em hectare)	
Qual o sistema produtivo (agrícola, pecuária...):	
Se agrícola, qual a cultura utilizada:	
Convencional, orgânico ou em transição:	
Se pecuária, qual a criação:	
Quantas cabeças:	
Intensivo, semi-extensivo ou extensivo:	
Se aquicultura, amador ou profissional:	
<b>Área 2</b>	
Tamanho da área (em hectare)	
Qual o sistema produtivo (agrícola, pecuária...):	
Se agrícola, qual a cultura utilizada:	
Convencional, orgânico ou em transição:	
Se pecuária, qual a criação:	
Quantas cabeças:	
Intensivo, semi-extensivo ou extensivo:	
Se aquicultura, amador ou profissional:	
<b>Área 3</b>	
Tamanho da área (em hectare)	
Qual o sistema produtivo (agrícola, pecuária...):	
Se agrícola, qual a cultura utilizada:	
Convencional, orgânico ou em transição:	
Se pecuária, qual a criação:	
Quantas cabeças:	
Intensivo, semi-extensivo ou extensivo:	
Se aquicultura, amador ou profissional:	
<b>4. PRETENÇÃO DO PRODUTOR RURAL EM RELAÇÃO AO SERVIÇO AMBIENTAL</b>	
<i>Registrar a pretensão do Produtor da propriedade/imóvel rural provedor do serviço ambiental, quanto sua expectativa para o credenciamento no Programa, analisando o que poderá se manter e/ou que se pode adequar/melhorar com relação a vegetação nativa, água e solo conforme realidade do Produtor.</i>	
<b>2.7. FOTOS/EVIDÊNCIAS</b> <i>Levantar evidências junto ao Produtor das informações referentes a “Conservação da Área Natural”, “Qualidade do Serviço Ambiental” e da “Gestão da Propriedade” além do registro de fotos para subsidiar posteriormente na elaboração do PIP da propriedade/imóvel rural provedor do serviço ambiental.</i>	