



PROJETO DA ÁREA IDEAL DA PROPRIEDADE - PAIP SIMULAÇÃO

1. IDENTIFICAÇÃO

1.1 Proprietário/Produtor Rural

Nome: *Informar o nome do proprietário/produtor rural provedor do serviço ambiental.*

Endereço: *Informar o endereço do proprietário/produtor rural provedor do serviço ambiental.*

Contato(s): *Informar o telefone e/ou email do proprietário/produtor rural provedor do serviço ambiental.*

RG: *Informar o número do Registro Geral (RG) do proprietário/produtor rural provedor do serviço ambiental.*

CPF: *Informar o número do Cadastro de Pessoa Física do proprietário/produtor rural provedor do serviço ambiental.*

CNPJ: *Caso haja, informar o número do Cadastro Nacional de Pessoa Jurídica do proprietário/produtor rural provedor do serviço ambiental.*

1.2 Propriedade

Nome da propriedade: *Informar o nome da propriedade/imóvel rural provedor do serviço ambiental indicado pelo documento de posse apresentado.*

Endereço: *Informar o endereço da propriedade/imóvel rural provedor do serviço ambiental.*

Localização (coordenadas geográficas): *Informar a localização da propriedade/imóvel rural provedor do serviço ambiental através de coordenadas geográficas.*

Cadastro Ambiental Rural - CAR: *Informar o número do Cadastro Ambiental Rural (CAR) da propriedade/imóvel rural provedor do serviço ambiental.*

Croqui ou mapa que permita a localização do imóvel rural: *Inserir um croqui ou mapa com escala compatível com a área da propriedade, dentro de normas técnicas brasileiras, que permita a localização da propriedade/imóvel rural provedor do serviço ambiental dentro da área do Programa, conforme exemplo de imagem abaixo.*



2. CARACTERIZAÇÃO DA PROPRIEDADE

Técnico Responsável: *Informar o nome do Técnico Responsável pelo Levantamento Prévio da propriedade/imóvel rural provedor do serviço ambiental.*

Levantamento Prévio *(Deve ser realizado a partir dos documentos entregues junto ao Manifesto (CAR) e do Webgis do Programa (<http://arcg.is/SzP18>))*

Uso do Solo (ha)

Área Total: *Informar a área total da propriedade/imóvel rural provedor do serviço ambiental indicado pelo documento de posse apresentado*

Antropizada: *Informar a área antropizada da propriedade/imóvel rural provedor do serviço ambiental.*

Floresta: *Informar a área com presença de florestas da propriedade/imóvel rural provedor do serviço ambiental.*

Corpo D'água: *Informar a área com corpo d'água na propriedade/imóvel rural provedor do serviço ambiental*

Agricultura: *Informar a área destinada a agricultura da propriedade/imóvel rural provedor do serviço ambiental.*




Pastagem: *Informar a área destinada a pastagem da propriedade/imóvel rural provedor do serviço ambiental.*

Mineração: *Informar a área destinada a mineração da propriedade/imóvel rural provedor do serviço ambiental.*

Outros: *Informar se há outro tipo de área na propriedade/imóvel rural provedor do serviço ambiental.*

Croqui ou mapa que permita a visualização do uso do solo do imóvel rural: *Inserir um croqui ou mapa, com escala compatível com a área da propriedade, dentro de normas técnicas brasileiras, que permita a caracterização do uso do solo da propriedade/imóvel rural provedor do serviço ambiental dentro da área do Programa, contendo legenda com dados de das áreas, conforme exemplo de imagem abaixo.*



Área total (hectare)		198.648,32
	Área verde	115.700,62
	Agricultura	38.954,29
	Pastagem	43.993,41



3. Levantamento de Campo
Técnico Responsável: <i>Informar o nome do Técnico Responsável pelo Levantamento de Campo da propriedade/imóvel rural provedor do serviço ambiental.</i>
N1 – CONSERVAÇÃO DE ÁREA NATURAL <i>Descrever o que foi encontrado em campo, inserindo evidências/fotos de cada item abaixo.</i>
Item: Áreas naturais protegidas Resposta: <i>Descrever o que foi encontrado em campo, conforme resposta da calculadora.</i> Evidência: <i>Evidenciar com documentos ou fotos o que foi levantado em campo.</i>
Item: Presença de rios dentro da propriedade Resposta: <i>Descrever o que foi encontrado em campo, conforme resposta da calculadora.</i> Evidência: <i>Evidenciar com documentos ou fotos o que foi levantado em campo.</i>
Item: Presença de nascentes dentro da propriedade Resposta: <i>Descrever o que foi encontrado em campo, conforme resposta da calculadora.</i> Evidência: <i>Evidenciar com documentos ou fotos o que foi levantado em campo.</i>
Item: Conectividade entre as áreas naturais com vegetação Resposta: <i>Descrever o que foi encontrado em campo, conforme resposta da calculadora.</i> Evidência: <i>Evidenciar com documentos ou fotos o que foi levantado em campo.</i>
N2 – QUALIDADE DO SERVIÇO AMBIENTAL
Item: Nível de preservação das APPs em rios, lagos, nascentes Resposta: <i>Descrever o que foi encontrado em campo, conforme resposta da calculadora.</i> Evidência: <i>Evidenciar com documentos ou fotos o que foi levantado em campo.</i>
Item: Possui RL averbada e/ou PRAD implantado previsto no Cartório e/ou no CAR Resposta: <i>Descrever o que foi encontrado em campo, conforme resposta da calculadora.</i> Evidência: <i>Evidenciar com documentos ou fotos o que foi levantado em campo.</i>
Item: Possui espécies exóticas invasoras nas áreas naturais Resposta: <i>Descrever o que foi encontrado em campo, conforme resposta da calculadora.</i> Evidência: <i>Evidenciar com documentos ou fotos o que foi levantado em campo.</i>
Item: Possui área com vegetação nativa excedente à APP e RL Resposta: <i>Descrever o que foi encontrado em campo, conforme resposta da calculadora.</i> Evidência: <i>Evidenciar com documentos ou fotos o que foi levantado em campo.</i>
Item: Proteção/isolamento das áreas naturais, APP e RL Resposta: <i>Descrever o que foi encontrado em campo, conforme resposta da calculadora.</i> Evidência: <i>Evidenciar com documentos ou fotos o que foi levantado em campo.</i>
N3 – GESTÃO DA PROPRIEDADE
Item: Práticas de produção Resposta: <i>Descrever o que foi encontrado em campo, conforme resposta da calculadora.</i> Evidência: <i>Evidenciar com documentos ou fotos o que foi levantado em campo.</i>
Item: Produção orgânica Resposta: <i>Descrever o que foi encontrado em campo, conforme resposta da calculadora.</i> Evidência: <i>Evidenciar com documentos ou fotos o que foi levantado em campo.</i>
Item: Possui cursos/capacitações de gestão da propriedade e/ou manejos produtivos Resposta: <i>Descrever o que foi encontrado em campo, conforme resposta da calculadora.</i> Evidência: <i>Evidenciar com documentos ou fotos o que foi levantado em campo.</i>
Item: Pertence a alguma associação/cooperativa Resposta: <i>Descrever o que foi encontrado em campo, conforme resposta da calculadora.</i> Evidência: <i>Evidenciar com documentos ou fotos o que foi levantado em campo.</i>
Item: Tipo de propriedade Resposta: <i>Descrever o que foi encontrado em campo, conforme resposta da calculadora.</i> Evidência: <i>Evidenciar com documentos ou fotos o que foi levantado em campo.</i>
Item: Tratamento de efluentes doméstico Resposta: <i>Descrever o que foi encontrado em campo, conforme resposta da calculadora.</i> Evidência: <i>Evidenciar com documentos ou fotos o que foi levantado em campo.</i>
Item: Tratamento de dejetos de animais Resposta: <i>Descrever o que foi encontrado em campo, conforme resposta da calculadora.</i> Evidência: <i>Evidenciar com documentos ou fotos o que foi levantado em campo.</i>



4. PROPOSTA DO SERVIÇO AMBIENTAL

Após analisar o levantamento realizado da propriedade/imóvel rural provedor do serviço ambiental litens 1, 2 e 3 deste Documento), o Grupo Gestor deve-se estudar propostas das áreas verdes que adequem a propriedade ambientalmente, deixando sustentável, mantendo e/ou adequando/melhorando a vegetação nativa, água e solo dentro da propriedade, com foco na restauração e conservação de APP ou RL da propriedade em hectares.

5. MAPAS DA PROPRIEDADE

Inserir um croqui ou mapa, com escala compatível com a área da propriedade, dentro de normas técnicas brasileiras, que permita a visualização da propriedade com a execução das propostas das áreas verdes, possibilitando as identificação das áreas de restauração e conservação, contendo legenda com dados de das áreas.

Assinatura dos Técnicos e responsável com data.