




## PROJETO INDIVIDUAL DA PROPRIEDADE (PIP)

<b>1. IDENTIFICAÇÃO</b>
<b>1.1 Proprietário/Produtor Rural</b>
Nome: <i>Informar o nome do proprietário/produtor rural provedor do serviço ambiental.</i>
Endereço: <i>Informar o endereço do proprietário/produtor rural provedor do serviço ambiental.</i>
Contato(s): <i>Informar o telefone e/ou email do proprietário/produtor rural provedor do serviço ambiental.</i>
RG: <i>Informar o número do Registro Geral (RG) do proprietário/produtor rural provedor do serviço ambiental.</i>
CPF: <i>Informar o número do Cadastro de Pessoa Física do proprietário/produtor rural provedor do serviço ambiental.</i>
CNPJ: <i>Caso haja, informar o número do Cadastro Nacional de Pessoa Jurídica do proprietário/produtor rural provedor do serviço ambiental.</i>
<b>1.2 Propriedade</b>
Nome da propriedade: <i>Informar o nome da propriedade/imóvel rural provedor do serviço ambiental indicado pelo documento de posse apresentado.</i>
Endereço: <i>Informar o endereço da propriedade/imóvel rural provedor do serviço ambiental.</i>
Localização (coordenadas geográficas): <i>Informar a localização da propriedade/imóvel rural provedor do serviço ambiental através de coordenadas geográficas.</i>
Inscrição Imobiliária: <i>Informar o número da Inscrição Imobiliária da propriedade/imóvel rural provedor do serviço ambiental.</i>
Documento de ocupação da terra: <i>Identificar documento que legitima a posse da propriedade/imóvel rural provedor do serviço ambiental, conforme Edital do Programa.</i>
Cadastro Ambiental Rural - CAR: <i>Informar o número do Cadastro Ambiental Rural (CAR) da propriedade/imóvel rural provedor do serviço ambiental.</i>
Croqui ou mapa que permita a localização do imóvel rural: <i>Inserir um croqui ou mapa com escala compatível com a área da propriedade, dentro de normas técnicas brasileiras, que permita a localização da propriedade/imóvel rural provedor do serviço ambiental dentro da área do Programa, conforme exemplo de imagem abaixo.</i>


## 2. CARACTERIZAÇÃO DA PROPRIEDADE

**Técnico Responsável:** *Informar o nome do Técnico Responsável pelo Levantamento Prévio da propriedade/imóvel rural provedor do serviço ambiental.*

**Levantamento Prévio** *(Deve ser realizado a partir dos documentos entregues para o credenciamento e do Webgis do Programa ( <http://arcg.is/SzP18> )*

### Uso do Solo (ha)

**Área Total:** *Informar a área total da propriedade/imóvel rural provedor do serviço ambiental indicado pelo documento de posse apresentado*

**Antropizada:** *Informar a área antropizada da propriedade/imóvel rural provedor do serviço ambiental.*

**Floresta:** *Informar a área com presença de florestas da propriedade/imóvel rural provedor do serviço ambiental.*

**Corpo D'água:** *Informar a área com corpo d'água na propriedade/imóvel rural provedor do serviço ambiental*

**Agricultura:** *Informar a área destinada a agricultura da propriedade/imóvel rural provedor do serviço ambiental.*




**Pastagem:** *Informar a área destinada a pastagem da propriedade/imóvel rural provedor do serviço ambiental.*

**Mineração:** *Informar a área destinada a mineração da propriedade/imóvel rural provedor do serviço ambiental.*

**Outros:** *Informar se há outro tipo de área na propriedade/imóvel rural provedor do serviço ambiental.*

**Croqui ou mapa que permita a visualização do uso do solo do imóvel rural:** *Inserir um croqui ou mapa, com escala compatível com a área da propriedade, dentro de normas técnicas brasileiras, que permita a caracterização do uso do solo da propriedade/imóvel rural provedor do serviço ambiental dentro da área do Programa, contendo legenda com dados de das áreas, conforme exemplo de imagem abaixo.*



	Área total (hectare)	198.648,32
	Área verde	115.700,62
	Agricultura	38.954,29
	Pastagem	43.993,41



<b>3. Levantamento de Campo</b>
<b>Técnico Responsável:</b> <i>Informar o nome do Técnico Responsável pelo Levantamento de Campo da propriedade/imóvel rural provedor do serviço ambiental.</i>
<b>N1 – CONSERVAÇÃO DE ÁREA NATURAL</b> <i>Descrever o que foi encontrado em campo, inserindo evidências/fotos de cada item abaixo.</i>
Item: Áreas naturais protegidas Resposta: <i>Descrever o que foi encontrado em campo, conforme resposta da calculadora.</i> Evidência: <i>Evidenciar com documentos ou fotos o que foi levantado em campo.</i>
Item: Presença de rios dentro da propriedade Resposta: <i>Descrever o que foi encontrado em campo, conforme resposta da calculadora.</i> Evidência: <i>Evidenciar com documentos ou fotos o que foi levantado em campo.</i>
Item: Presença de nascentes dentro da propriedade Resposta: <i>Descrever o que foi encontrado em campo, conforme resposta da calculadora.</i> Evidência: <i>Evidenciar com documentos ou fotos o que foi levantado em campo.</i>
Item: Conectividade entre as áreas naturais com vegetação Resposta: <i>Descrever o que foi encontrado em campo, conforme resposta da calculadora.</i> Evidência: <i>Evidenciar com documentos ou fotos o que foi levantado em campo.</i>
<b>N2 – QUALIDADE DO SERVIÇO AMBIENTAL</b>
Item: Nível de preservação das APPs em rios, lagos, nascentes Resposta: <i>Descrever o que foi encontrado em campo, conforme resposta da calculadora.</i> Evidência: <i>Evidenciar com documentos ou fotos o que foi levantado em campo.</i>
Item: Possui RL averbada e/ou PRAD implantado previsto no Cartório e/ou no CAR Resposta: <i>Descrever o que foi encontrado em campo, conforme resposta da calculadora.</i> Evidência: <i>Evidenciar com documentos ou fotos o que foi levantado em campo.</i>
Item: Possui espécies exóticas invasoras nas áreas naturais Resposta: <i>Descrever o que foi encontrado em campo, conforme resposta da calculadora.</i> Evidência: <i>Evidenciar com documentos ou fotos o que foi levantado em campo.</i>
Item: Possui área com vegetação nativa excedente à APP e RL Resposta: <i>Descrever o que foi encontrado em campo, conforme resposta da calculadora.</i> Evidência: <i>Evidenciar com documentos ou fotos o que foi levantado em campo.</i>
Item: Proteção/isolamento das áreas naturais, APP e RL Resposta: <i>Descrever o que foi encontrado em campo, conforme resposta da calculadora.</i> Evidência: <i>Evidenciar com documentos ou fotos o que foi levantado em campo.</i>
<b>N3 – GESTÃO DA PROPRIEDADE</b>
Item: Práticas de produção Resposta: <i>Descrever o que foi encontrado em campo, conforme resposta da calculadora.</i> Evidência: <i>Evidenciar com documentos ou fotos o que foi levantado em campo.</i>
Item: Produção orgânica Resposta: <i>Descrever o que foi encontrado em campo, conforme resposta da calculadora.</i> Evidência: <i>Evidenciar com documentos ou fotos o que foi levantado em campo.</i>
Item: Possui cursos/capacitações de gestão da propriedade e/ou manejos produtivos Resposta: <i>Descrever o que foi encontrado em campo, conforme resposta da calculadora.</i> Evidência: <i>Evidenciar com documentos ou fotos o que foi levantado em campo.</i>
Item: Pertence a alguma associação/cooperativa Resposta: <i>Descrever o que foi encontrado em campo, conforme resposta da calculadora.</i> Evidência: <i>Evidenciar com documentos ou fotos o que foi levantado em campo.</i>
Item: Tipo de propriedade Resposta: <i>Descrever o que foi encontrado em campo, conforme resposta da calculadora.</i> Evidência: <i>Evidenciar com documentos ou fotos o que foi levantado em campo.</i>
Item: Tratamento de efluentes doméstico Resposta: <i>Descrever o que foi encontrado em campo, conforme resposta da calculadora.</i> Evidência: <i>Evidenciar com documentos ou fotos o que foi levantado em campo.</i>
Item: Tratamento de dejetos de animais Resposta: <i>Descrever o que foi encontrado em campo, conforme resposta da calculadora.</i> Evidência: <i>Evidenciar com documentos ou fotos o que foi levantado em campo.</i>





**Assinatura dos Técnicos e responsável com data.**